



MINISTERO DELLE FINANZE
DIREZIONE GENERALE DEL CATASTO E DEI SS.TT.EE.


CATASTO EDILIZIO URBANO (RDL 13-4-1939, n. 652)

MOD. BN (CEU)

LIRE
250

Planimetria di u.i.u. in Comune diFELTRE..... ViaVia..SS.I.I..NUMERD..50..... civ.....

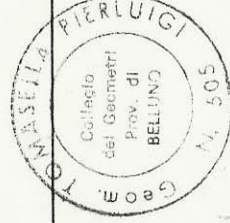
PIANO SOTTOSTRADA PRIMO
h. 3,00 m



Dichiarazione di N.C.
Denuncia di variazione

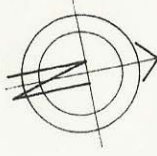
Identificativi catastali
F.48.....
n.870... sub.24.....

Compilata da Geometra
(titolo, cognome e nome)
.....TOMASELLA, PIERLUIGI.....
Iscritto all'albo de Geometri
della provincia diBELLUNO..... n.505.....
data 2 maggio 92 Firma[Signature].....



RISERVATO ALL'UFFICIO

ORIENTAMENTO



SCALA DI 1: 200